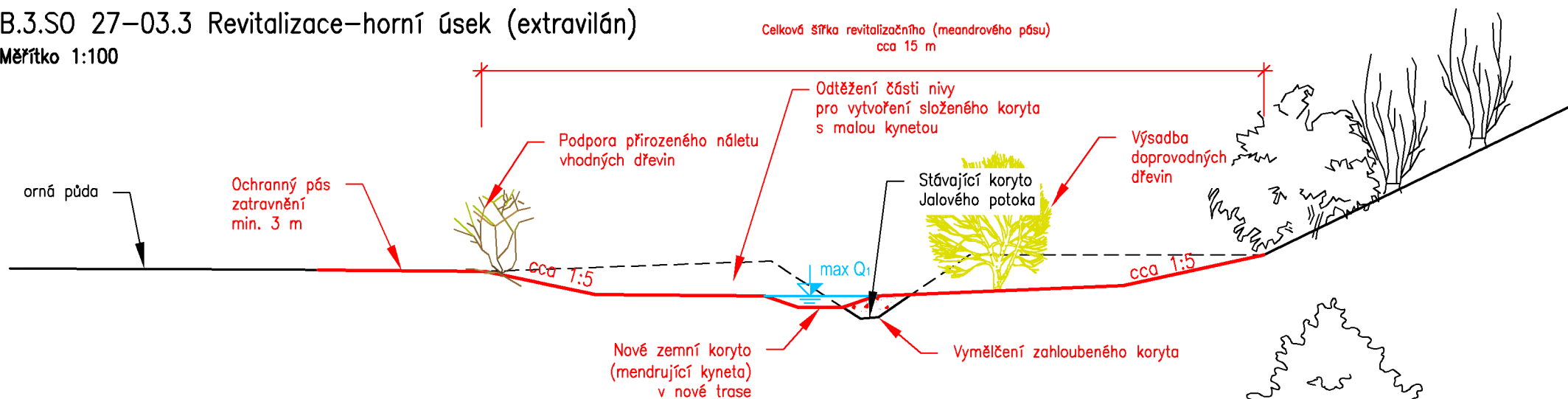


Vzorový příčný profil navrhovaným opatřením –

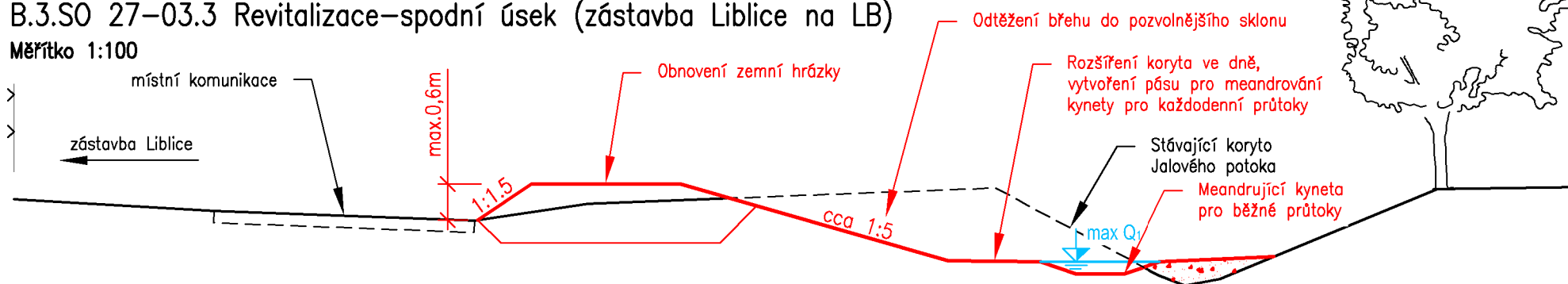
B.3.S0 27–03.3 Revitalizace–horní úsek (extravilán)

Měřítko 1:100





B.3.S0 27–03.3 Revitalizace–spodní úsek (zástavba Liblice na LB)

Měřítko 1:100



VÝŠKOPISNÝ SYSTÉM: BpV; POLOHOVISNÝ SYSTÉM: S–JTSK

Navrhl ING. VLADIMÍR BURIAN		Kreslil ING. L. CHLOUPKOVÁ	 <div>VODOHOSPODÁŘSKÝ ROZVOJ A VÝSTAVBA a.s. Nábřeží 4 150 56 Praha 5</div>	
Kraj Středočeský	ORP Český Brod			
Investor Město Český Brod, spolufinancováno z prostředků OPŽP			Formát A4	
Studie odtokových poměrů vč. návrhů možných protipovodňových opatření na území ORP Český Brod			Datum 2/2020	
			Stupeň STUDIE	
			Zakázka 2837/002	
			Měřítko 1 : 100	Č. výkresu B.3.S0 27–03.3

Tento výkres a jeho přílohy jsou duševním vlastnictvím akciové společnosti /odohospodářský rozvoj a výstavba, a.s. a Sweco Hydroprojekt a.s.