

KRAJ:
KATASTRÁLNÍ ÚZEMÍ:

Středočeský
Chrastany

Údolnicový profil navrhovaným opatřením –
B.3.SO 29–02.4 – Suchá nádrž na Bylance

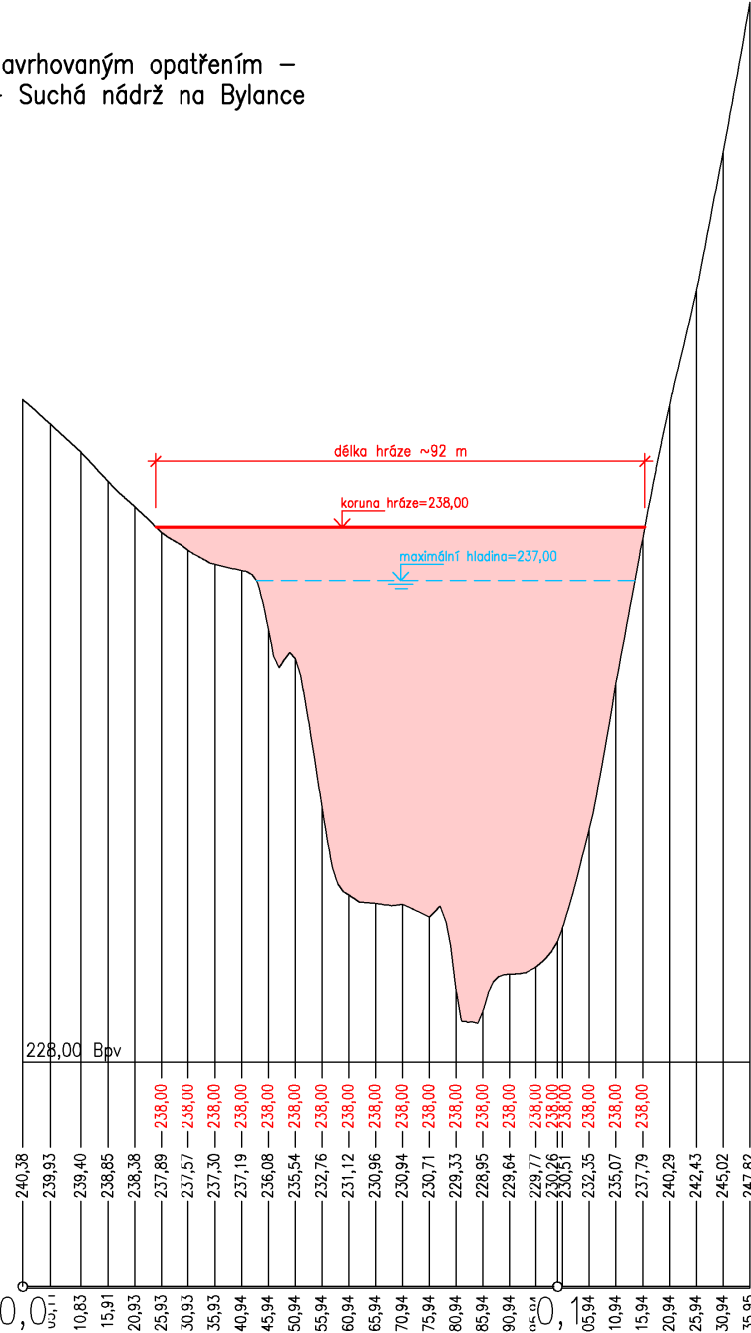
Měřítko 1:1000/100

SROVNÁVACÍ ROVINA:



KORUNA HRÁZE:

TERÉN V OSE:

STANIČENÍ:



VÝŠKOPISNÝ SYSTÉM: BpV; POLOHOVISNÝ SYSTÉM: S–JTSK

Navrhl ING. VLADIMÍR BURIAN		Kreslil ING. L. CHLOUPKOVÁ		 <div>VODOHOSPODÁŘSKÝ ROZVOJ A VÝSTAVBA a.s. Nábrežní 4 150 56 Praha 5</div>	<div>SWECO</div> 	
Kraj	Středočeský	ORP	Český Brod			
Investor					Formát	A3
Město Český Brod, spolufinancováno z prostředků OPŽP					Datum	2/2020
					Stupeň	STUDIE
					Zakázka	2837/002
					Měřítko	Č. výkresu
Studie odtokových poměrů vč. návrhů možných protipovodňových opatření na území ORP Český Brod					1 : 1 000/100	B.3.SO 29-02.4

Tento výkres a jeho přílohy jsou duševním vlastnictvím akciové společnosti Vodohospodářský rozvoj a výstavba, a.s. a Sweco Hydroprojekt a.s.