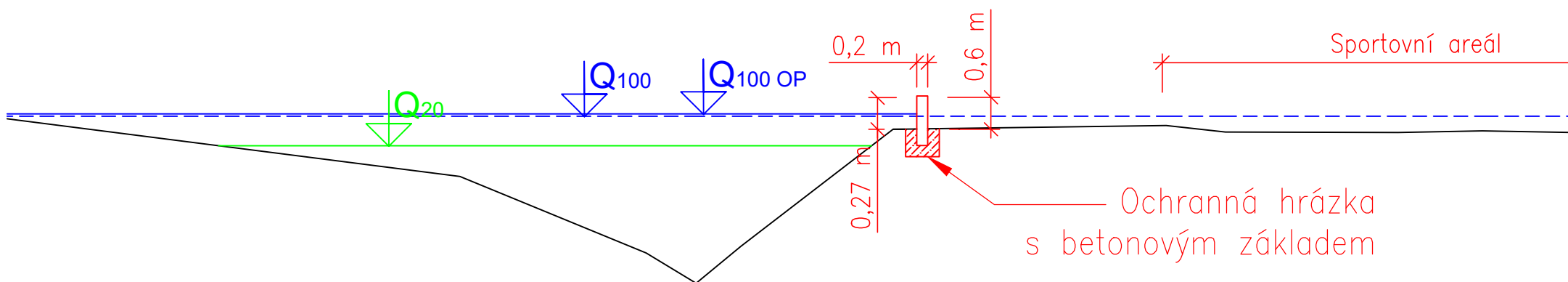




Vzorový příčný profil návrhovým opatřením –

B.S0 26–03.3 – Navýšení pravého břehu Šembery (ř. km 17,357)

Měřítko 1:100



VÝŠKOPISNÝ SYSTÉM: BpV; POLOHOVISNÝ SYSTÉM: S–JTSK

Navrhl ING. JAN SÝKORA	Kreslil Bc. JAN LUX	 VRV VODOHOSPODÁŘSKÝ ROZVOJ A VÝSTAVBA a.s. Nábřeží 4 150 56 Praha 5	 SWECO	
Kraj Středočeský	ORP Český Brod			
Investor	Město Český Brod, spolufinancováno z prostředků OPŽP		Formát	A4
Studie odtokových poměrů vč. návrhů možných protipovodňových opatření na území ORP Český Brod			Datum	2/2020
			Stupeň	STUDIE
			Zakázka	2837/002
			Měřítko 1: 100	Č. výkresu B.3.S0 26–03.3

Tento výkres a jeho přílohy jsou duševním vlastnictvím akciové společnosti Vodohospodářský rozvoj a výstavba, a.s. a Sweco Hydroprojekt a.s.