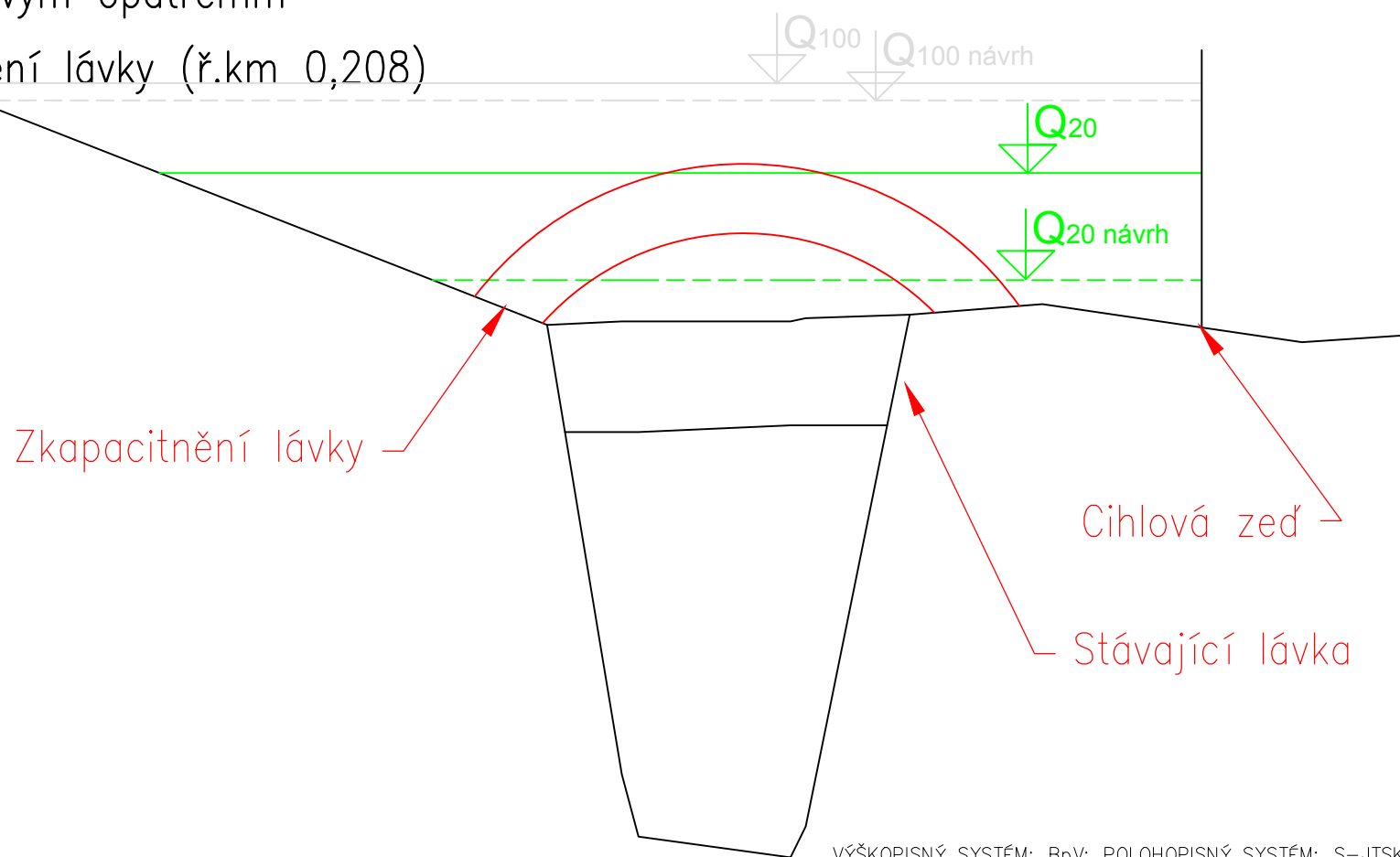




Vzorový příčný profil návrhovým opatřením –
B.S0 25–09.3 – Zkapacitnění lávky (ř.km 0,208)

Měřítko 1:1000/200



VÝŠKOPISNÝ SYSTÉM: BpV; POLOHOPISNÝ SYSTÉM: S–JTSK

Navrhl ING. JAN SÝKORA		Kreslil Bc. JAN LUX	 <div>VODOHOSPODÁŘSKÝ ROZVOJ A VÝSTAVBA a.s. Nábřeží 4 150 56 Praha 5</div>		
Kraj Středočeský	ORP Český Brod				
Investor Město Český Brod, spolufinancováno z prostředků OPŽP			Formát	A4	
Studie odtokových poměrů vč. návrhů možných protipovodňových opatření na území ORP Český Brod			Datum	2/2020	
			Stupeň	STUDIE	
			Zakázka	2837/002	
			Měřítko 1: 1000/200	Č. výkresu B.3.S0 25–09.3	

Tento výkres a jeho přílohy jsou duševním vlastnictvím akciové společnosti Vodohospodářský rozvoj a výstavba, a.s. a Sweco Hydroprojekt a.s.