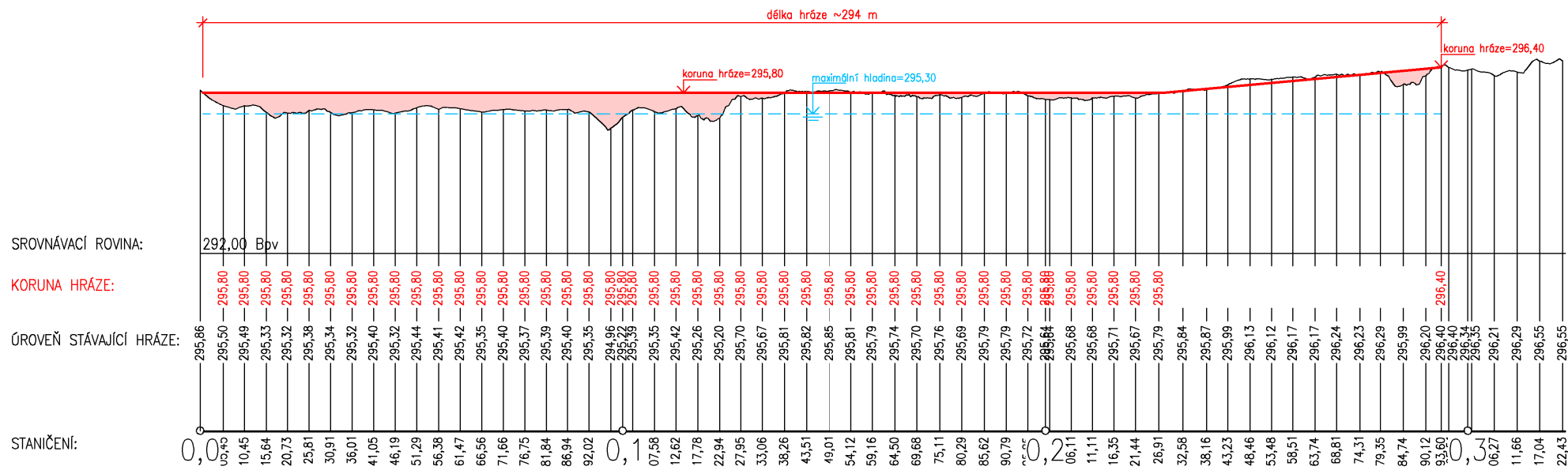




	Středočeský
	Vitice

Měřítko 1:1000/100



VÝŠKOPISNÝ SYSTÉM: BpV; POLOHOVISNÝ SYSTÉM: S-JTSK

Navrh <b>ING. VLADIMÍR BURIAN</b>	Kresil <b>ING. L. CHLOUPKOVÁ</b>	 <b>VODOHOSPODÁŘSKÝ ROZVOJ A VÝSTAVBA a.s.</b> Nábřeží 4 150 56 Praha 5		
Kraj <b>Středočeský</b>	ORP <b>Český Brod</b>			
Investor <b>Město Český Brod, spolufinancováno z prostředků OPŽP</b>			Formát	A3
Studie odtokových poměrů vč. návrhů možných protipovodňových opatření na území ORP Český Brod			Datum	2/2020
			Stupeň	STUDIE
			Zkázka	2837/002
			Měřítko 1 : 1 000/100	Č. výkresu B.3.S0 22-06.4

Tento výkres a jeho přílohy jsou duševním vlastnictvím akciové společnosti Vodohospodářský rozvoj a výstavba, a.s. a Sweco Hydroprojekt a.s.