










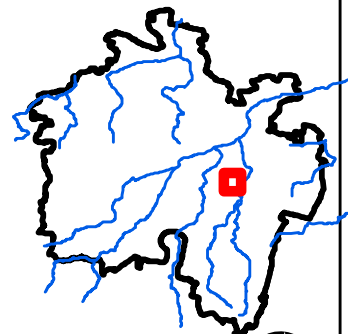


## Katastrální mapa

- |  |                    |   |                           |
|--|--------------------|---|---------------------------|
|  | Propustek / mostek |  | El. vedení                |
|  | Protierozní mez    |  | Plynovod                  |
|  | Průleh             |  | Vodovod                   |
|  | Příkop             |  | Kanalizace - stav         |
|  |                    |  | Kanalizace - návrh        |
|  |                    |  | Kabel. komunikační vedení |
|  |                    |  | OP produktovodu           |
|  |                    |  | ÚSES                      |

-  Hranice KN
- Typ vlastnictví**
-  soukromé vlastnictví
-  obecní pozemky - O
-  státní pozemky - T



**1:5 000**



0 70 140 280 m