





**Legenda**

-  hranice přispívající plochy
-  kritický bod
-  údolnice navržené k zatravnění
-  pozemky společnosti Farma Krásné Údolí, s.r.o., kategorie III.

**PŘÍLOHA 4**  
**Stabilizace drah soustředěného povrchového odtoku**  
**- návrh zatravnění údolnic**  
popisky v mapě - zkrácený kód LPIS

