

ID plochy: **763071\_3**Umístění kritického bodu **Štědrá u Kynšperka nad Ohří**  
(ohrožené katastr. území): **nad Ohří**

Umístění kritického bodu:

Obec: Kynšperk nad Ohří

ORP: Sokolov

Souřadnice GPS (ve stupních):

N 49.910547 °

E 14.011384 °

## Kategorie

Kategorie plochy dle nebezpečí: **C** *nízké nebezpečí*Kategorie plochy dle typu: **NT** *Nová plocha identifikovaná dle požadavků Hasičského záchranného sboru Karlovarského kraje*



## Kritéria

Kritérium	Jednotka	Původní hodnota	Aktuální hodnota
Velikost přispívající plochy	km <sup>2</sup>		0.82
Průměrný sklon přispívající plochy	%		2.62
Podíl plochy orné půdy v povodí	%		67.54
Ukazatel kritických podmínek F			5.50

## Přehledná mapa přispívající plochy



### Legenda

-  kritický bod
-  hranice přispívající plochy



ID plochy: **763071\_3**Umístění kritického bodu **Štědrá u Kynšperka**  
(ohrožené katastr. území): **nad Ohří**

## Záznam z terénního šetření

Na základě terénního šetření byly zjištěny tyto skutečnosti:

*Průběh přívalových povodní zásadně ovlivňuje nedostatečné odvodnění dálnice, které v kritických bodech vede ke vzniku lagun. Tento stav je zapříčiněn nevhodným technickým řešením odvodňovacích příkopů, retenčních prvků a sklonem vozovky. Negativní dopady dále umocňuje rozsáhlá plocha povodí nad kritickými body, který tvoří velký svažitý půdní blok, kterému chybí krajínotvorné a retenční prvky, schopné zpomalit povrchový odtok. Voda sváděna občasným tokem k dálničnímu propustku.*


ID plochy: **763071\_3**

Umístění kritického bodu **Štědrá u Kynšperka nad Ohří**  
(ohrožené katastr. území): **nad Ohří**

## Fotodokumentace



*Pohled na KB pod mostem dálnice D6*



*Pohled směrem do povodí KB, velký půdní blok*



*Pohled na svod do KB, velký půdní blok*



*Pohled na svod směrem do povodí KB*

ID plochy: **763071\_3**

Umístění kritického bodu **Štědrá u Kynšperka**  
(ohrožené katastr. území): **nad Ohří**



*Pohled směrem od silnice III/2125 na dálnici D6, přilehlou ornou půdu a KB*



*Pohled na KB a dálniční most ze silnice III/00632*



*Pohled na KB od místní části obce Štědrá*



*Pohled na svod z nájezdu na dálnici D6*