

ID plochy: **719315_4**Umístění kritického bodu
(ohrožené katastr. území):**Pernink**

Umístění kritického bodu:

Obec: Pernink

ORP: Ostrov

Souřadnice GPS (ve stupních):

N 50.052402°

E 14.348632 °

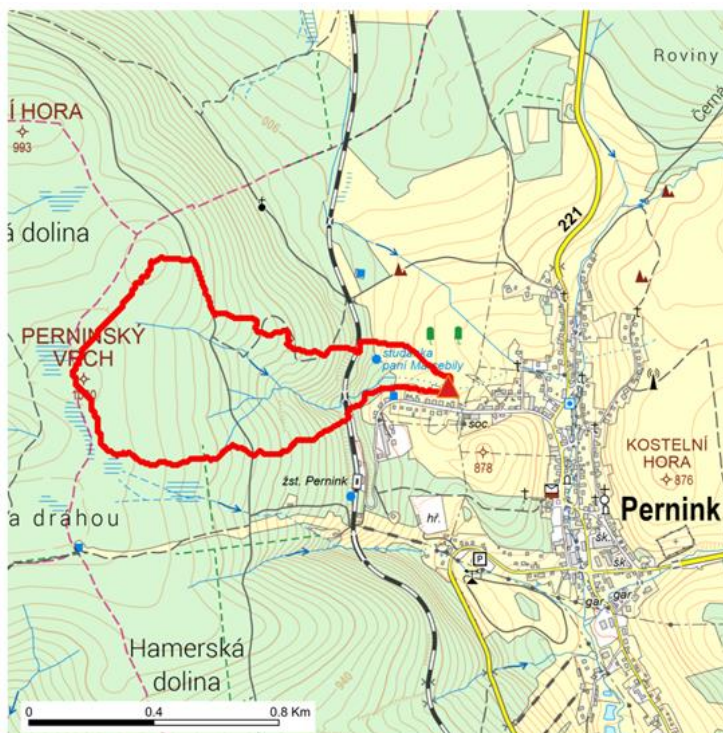
Kategorie

Kategorie plochy dle nebezpečí: **C** *nízké nebezpečí*Kategorie plochy dle typu: **NT** *Nová plocha identifikovaná dle požadavků Hasičského záchranného sboru Karlovarského kraje*



Kritéria

Kritérium	Jednotka	Původní hodnota	Aktuální hodnota
Velikost přispívající plochy	km ²		0.41
Průměrný sklon přispívající plochy	%		7.33
Podíl plochy orné půdy v povodí	%		0.00
Ukazatel kritických podmínek F			0.50

Přehledná mapa přispívající plochy



Legenda

-  kritický bod
-  hranice přispívající plochy

ID plochy: **719315_4**Umístění kritického bodu
(ohrožené katastr. území):**Pernink****Doplňující parametry**

Původní ID plochy (v rámci celorepublikového vyhodnocení)

Podíl plochy lesního porostu: 94.51 %

Umístění kritického bodu: Vodní tok

Poznámka: -

Dotčená katastrální území

Název k.ú.	Kód k.ú.	Výměra k.ú. [km2]	Podíl k.ú. na rozloze přispívající plochy [%]	Podíl přispívající plochy na výměře k.ú. [%]
Pernink	719315	15.71	100.00	2.67

Zranitelnost území pod kritickým bodemKategorie plochy dle zranitelnosti: **B** střední zranitelnost

Kritérium	Míra zranitelnosti				
Místa omezující odtokové poměry	Významná				
Odplavitelný materiál	Významná				
Hustota zástavby	Nízká				
Morfologie terénu	Významná				
Typ převažující zástavby:					
<table border="1"> <thead> <tr> <th>Typ zástavby</th> <th>Podíl zastavěné plochy [%]</th> </tr> </thead> <tbody> <tr> <td>infrastruktura</td> <td>100</td> </tr> </tbody> </table>	Typ zástavby	Podíl zastavěné plochy [%]	infrastruktura	100	
Typ zástavby	Podíl zastavěné plochy [%]				
infrastruktura	100				

Výsledné vyhodnocení rizikovostiKategorie plochy dle rizikovosti: **CB** - Lokalita je z hlediska přívalových povodní MÁLO riziková.**Záznam z terénního šetření**

Na základě terénního šetření byly zjištěny tyto skutečnosti:

ID plochy: **719315_4**Umístění kritického bodu
(ohrožené katastr. území):**Pernink**

Hydrologické poměry území jsou ovlivněny soustředěným odtokem ze svažitého terénu nad železnicí a kapacitou a prostupností propustků v tělese dráhy a na lesních komunikacích. Při vysokém nasycení lesní půdy dochází během přívalových srážek k rychlému povrchovému odtoku a zrychlenému odtoku ve vodních tocích. Kritické místo představuje úsek toku zatrubněný u vznikající zástavby, což představuje potenciální riziko pro plynulý odvod vody.

ID plochy: **719315_4**

Umístění kritického bodu
(ohrožené katastr. území):

Pernink

Fotodokumentace




Pohled do povodí KB



*Pohled na KB směrem od povodí na obec
Pernink*



*Pohled na les za železniční tratí č. 142 u
propustku*



Propustek pod železniční tratí č. 142

ID plochy: **719315_4**

Umístění kritického bodu
(ohrožené katastr. území):

Pernink




Les za propustkem směrem ke KB



*Bezejmenný vodní tok před zatrubněním
směřující směrem ke KB*



*Svod povrchových vod ze železniční trati
do lesa směrem ke KB*



*Pohled do povodí KB směrem k obci
Pernink*