

ID plochy: **663433_3**Umístění kritického bodu **Karlovy Vary** (Stará louka)
(ohrožené katastr. území):

Umístění kritického bodu:

Obec: Karlovy Vary

ORP: Karlovy Vary

Souřadnice GPS (ve stupních):

N 50.088118 °

E 14.410931 °

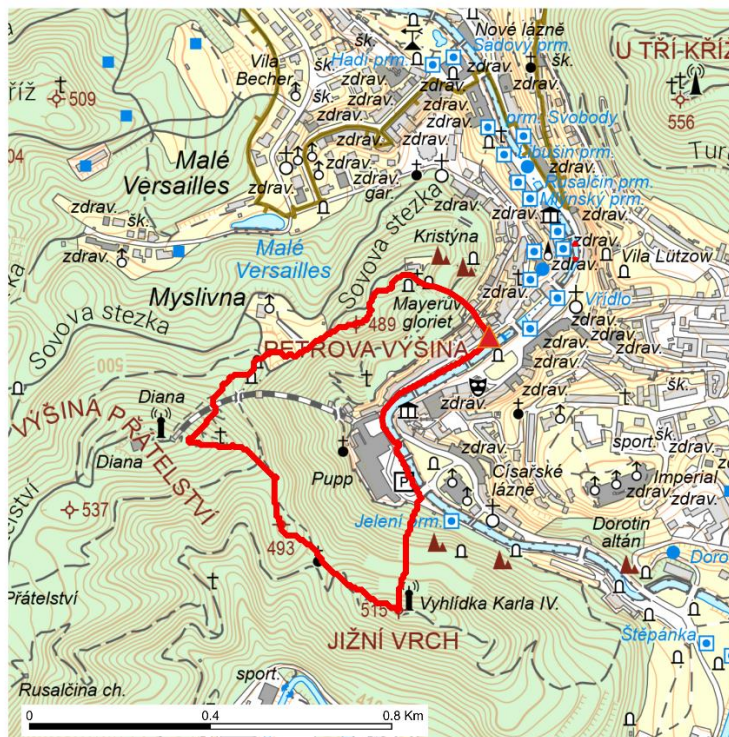
Kategorie

Kategorie plochy dle nebezpečí: **C** nízké nebezpečíKategorie plochy dle typu: **NT** Nová plocha identifikovaná dle požadavků Hasičského záchranného sboru Karlovarského kraje

Kritéria

Kritérium	Jednotka	Původní hodnota	Aktuální hodnota
Velikost přispívající plochy	km ²		0.21
Průměrný sklon přispívající plochy	%		26.28
Podíl plochy orné půdy v povodí	%		0.00
Ukazatel kritických podmínek F			0.33

Přehledná mapa přispívající plochy



Legenda

- ▲ kritický bod
- hranice přispívající plochy

ID plochy: **663433_3**Umístění kritického bodu
(ohrožené katastr. území):**Karlovy Vary**

Záznam z terénního šetření

Na základě terénního šetření byly zjištěny tyto skutečnosti:


Intravilán je výrazně ohrožen přívalovými srážkami, jejichž dopad umocňují svažité lesní pozemky nad zástavbou. Při vysokém nasycení půdy tyto plochy ztrácejí retenční schopnost, což vede k rychlému povrchovému odtoku srážkových vod přímo do obydlené oblasti. V kombinaci s nekapacitní kanalizací, která není dimenzována na takto intenzivní úhrny, pak v zástavbě vznikají bezodtoké laguny. Kritickou situaci dále zhoršuje absence prvků modrozelené infrastruktury a chybějící systémy pro akumulaci vod z velkých bloků budov před jejich svedením do sítě. Specifické riziko představuje splávi dřevní hmoty z lesních pozemků, které může způsobit ucpání kritických profilů a následné rozlití vody do okolí.

ID plochy: **663433_3**


Umístění kritického bodu
(ohrožené katastr. území):

Karlovy Vary

Fotodokumentace




Pohled do povodí nad KB



Pohled pod KB



Zpevněné plocha parkování před Hotelem Pupp, bez možnosti infiltrace povrchových vod do zeleně (snížení obrubníků)




Vyústění dešťových vod do řeky Teplé v místech KB

ID plochy: **663433_3**

Umístění kritického bodu
(ohrožené katastr. území):

Karlovy Vary



*Pohled směrem do husté zástavby ke KB,
nepropustné povrchy*



*Pohled na zpevněnou plochu – Mírové
náměstí, bez možnosti infiltrace
povrchových vod ze zpevněných povrchů*



*Festivalový most – místo, kde se může
dostávat cizí voda do zastavěného území*



*Pod Jelením skokem – místo, kde se
může dostávat cizí voda do zastavěného
území*