

ID plochy: **663433\_2**Umístění kritického bodu **Karlovy Vary** (ulice Moravská)  
(ohrožené katastr. území):

Umístění kritického bodu:

Obec: Karlovy Vary

ORP: Karlovy Vary

Souřadnice GPS (ve stupních):

N 50.088654 °

E 14.412435 °

## Kategorie

Kategorie plochy dle nebezpečí: **C** *nízké nebezpečí*Kategorie plochy dle typu: **NT** *Nová plocha identifikovaná dle požadavků Hasičského záchranného sboru Karlovarského kraje*

## Kritéria

Kritérium	Jednotka	Původní hodnota	Aktuální hodnota
Velikost přispívající plochy	km <sup>2</sup>		0.43
Průměrný sklon přispívající plochy	%		14.28
Podíl plochy orné půdy v povodí	%		0.00
Ukazatel kritických podmínek F			0.48

## Přehledná mapa přispívající plochy



### Legenda

- ▲ kritický bod
- hranice přispívající plochy



ID plochy: **663433\_2**Umístění kritického bodu  
(ohrožené katastr. území):**Karlovy Vary**

## Výsledné vyhodnocení rizikovosti

Kategorie plochy dle rizikovosti: **CA** - Lokalita je z hlediska přívalových povodní MÁLO riziková.

## Záznam z terénního šetření

Na základě terénního šetření byly zjištěny tyto skutečnosti:

*Intravilán v oblasti od ulice Moravská až po Císařské lázně je výrazně ohrožen přívalovými srážkami. Průběh povodňových situací zde negativně ovlivňuje zejména vysoká nasycenost půdy v horní části povodí, která v kombinaci se svažitém lesním terénem nad zástavbou urychluje povrchový odtok. Stávající kanalizační síť je nekapacitní a nedokáže nárazové objemy dešťových vod bezpečně odvádět, což je dále umocněno absencí retenčních prvků a modrozelené infrastruktury v zastavěném území. Voda z velkých bloků budov je sváděna přímo do kanalizace bez předchozí akumulace či zpomalení, což systém v kritických momentech přetěžuje. Specifické riziko představuje také splávi dřevní hmoty z lesních pozemků, které může způsobit ucpání kritických profilů a následné rozlití vody do okolní zástavby.*

ID plochy: **663433\_2**


Umístění kritického bodu  
(ohrožené katastr. území):

**Karlovy Vary**

## Fotodokumentace



*Povodňové události 2023, Neprůjezdná ulice – spodní část Moravská a Libušina*



*Nejnižší položené místo povodí KB v ulici Moravská, kde se voda dostává do míst, kde je KB04*




*Pohled na okolí KB, hustá zástavba bez prvků MZI*


ID plochy: **663433\_2**

Umístění kritického bodu  
(ohrožené katastr. území):

**Karlovy Vary**



*Místo kde se dostává cizí voda do zastavěného území – ulice Na Vyhlídce*



*Pohled do ulice Kolmá, odkud se může dostávat povrchový odtok pod KB*



*Pohled směrem ke KB do ulice Nad Vyhlídkou*



*Místo, kde se může dostávat povrchový odtok do zástavby – Nad Vyhlídkou*

ID plochy: **663433\_2**

Umístění kritického bodu  
(ohrožené katastr. území):

**Karlovy Vary**



*Nekapacitní propustek pod komunikací*